

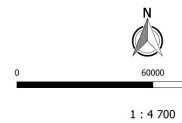


Annexe A - Feuille
Plan de zonage
- Périumètre urbain

R	Résidentielle
MX	Mixte
C	Commerciale
P	Publique et institutionnelle
I	Industrielle
A	Agricole
AC	Agricole commerciale
AI	Agricole industrielle
AP	Agricole publique
AR	Agricole résidentielle

 Limite de périmètre urbain

 Limites de lots



Réalisation : Philippe Meunier
Pour : La municipalité de Saint-Alexandre
Date : mai 2020

Sources :
Municipalité de Saint-Alexandre, 2018
Gouvernement du Québec, 2019