










PLAN DE ZONAGE

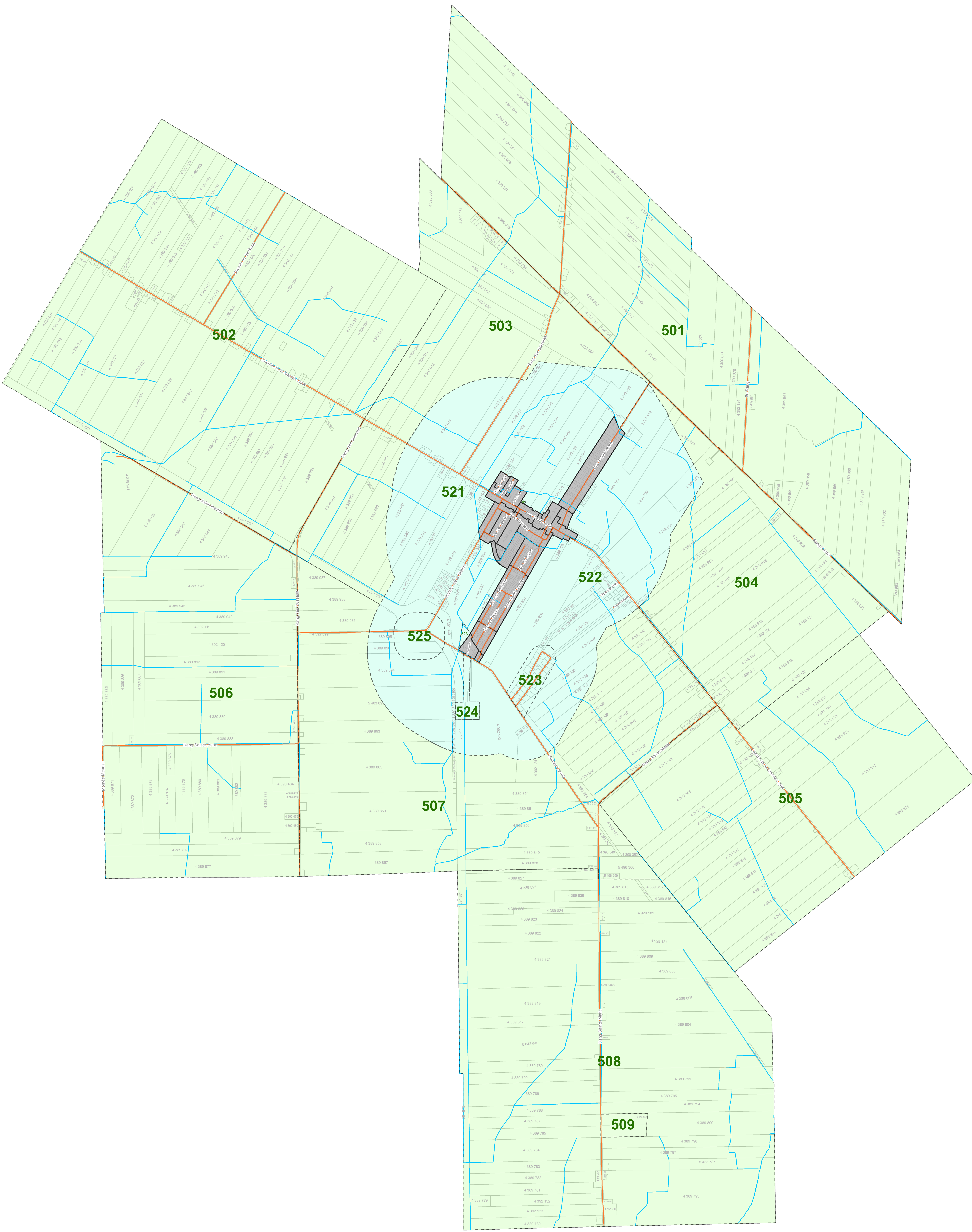
Plan 1 de 2

Zonage

-  Limite de zonage
-  **500** Agricole
-  Agricole, zone tampon
-  Voir plan 2 de 2

Autres

-  Cours d'eau
-  Route
-  Lot



Plan de zonage

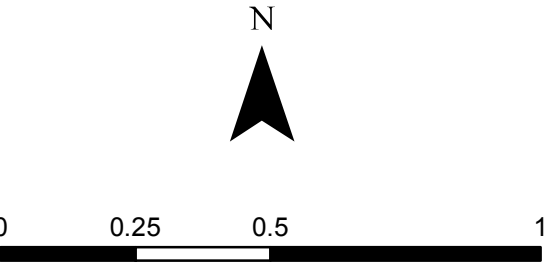
Règlement de zonage numéro 06-171
Dernière modification: Règlement 12-246

Conception et réalisation: Francis Pelletier
Vérification: Carolee Roberge

Projection: NAD83 MTM 8

Ce produit comporte de l'information géographique provenant du gouvernement du Québec et de la MRC du Haut-Richelieu

© Gouvernement du Québec et MRC du Haut-Richelieu
Service de l'aménagement du territoire
Février 2015



Nature	Modification		
	Par	Date	Règlement
Agrandir la zone 201 à même la zone 102	Francis Pelletier	Avril 2014	09-206
Reconfigurer les zones 106, 107 et 108	Francis Pelletier	Avril 2014	10-213
Créer la zone 113 à même la zone 108	Francis Pelletier	Avril 2014	12-246

Modifications :
